




Муниципальное бюджетное общеобразовательное учреждение г. Иркутска  
средняя общеобразовательная школа с углублённым изучением отдельных предметов №64

Приложение к Основной образовательной программе  
основного общего образования МБОУ г. Иркутска СОШ №64

<b>Рассмотрено</b> на заседании МО Протокол №1 от «30» августа 2018 г. Председатель МО Л.В.Кузнецова 	<b>Согласовано</b> на заседании НМС Протокол №1 от «30» августа 2018 г. Зам. директора по НМР А.Ю. Рожкова 	<b>Утверждено</b> Директор МБОУ СОШ №64 Г.И. Газенкамф от «31» августа 2018 г. 
--	--	--

## Рабочая программа по географии

<b>Класс</b>	<b>7 а,б,в,г,д</b>
<b>Количество часов в год</b>	<b>68</b>
<b>Количество часов в неделю</b>	<b>2</b>
<b>Количество контрольных работ в год</b>	<b>5</b>
<b>Количество практических работ в год</b>	<b>13</b>

**ФИО учителя Терентьева Лариса Аркадьевна**

**Уровень: базовый**

**2018-2019 учебный год**

## 1. Предметные результаты География

ученик научится:

- выбирать источники географической информации (картографические, статистические, текстовые, видео- и фотоизображения, компьютерные базы данных), адекватные решаемым задачам;

- ориентироваться в источниках географической информации (картографические, статистические, текстовые, видео- и фотоизображения, компьютерные базы данных): находить и извлекать необходимую информацию; определять и сравнивать качественные и количественные показатели, характеризующие географические объекты, процессы и явления, их положение в пространстве по географическим картам разного содержания и другим источникам; выявлять недостающую, взаимодополняющую и/или противоречивую географическую информацию, представленную в одном или нескольких источниках;

- представлять в различных формах (в виде карты, таблицы, графика, географического описания) географическую информацию, необходимую для решения учебных и практико-ориентированных задач;

- использовать различные источники географической информации (картографические, статистические, текстовые, видео- и фотоизображения, компьютерные базы данных) для решения различных учебных и практико-ориентированных задач: выявление географических зависимостей и закономерностей на основе результатов наблюдений, на основе анализа, обобщения и интерпретации географической информации объяснение географических явлений и процессов (их свойств, условий протекания и географических различий); расчет количественных показателей, характеризующих географические объекты, явления и процессы; составление простейших географических прогнозов; принятие решений, основанных на сопоставлении, сравнении и/или оценке географической информации;

- различать изученные географические объекты, процессы и явления, сравнивать географические объекты, процессы и явления на основе известных характерных свойств и проводить их простейшую классификацию;

- использовать знания о географических законах и закономерностях, о взаимосвязях между изученными географическими объектами, процессами и явлениями для объяснения их свойств, условий протекания и различий;

- оценивать характер взаимодействия деятельности человека и компонентов природы в разных географических условиях с точки зрения концепции устойчивого развития;

- различать (распознавать, приводить примеры) изученные демографические процессы и явления, характеризующие динамику численности населения Земли и отдельных регионов и стран;

- использовать знания о населении и взаимосвязях между изученными демографическими процессами и явлениями для решения различных учебных и практико-ориентированных задач;

- описывать по карте положение и взаиморасположение географических объектов;

- различать географические процессы и явления, определяющие особенности природы и населения материков и океанов, отдельных регионов и стран;

- устанавливать черты сходства и различия особенностей природы и населения, материальной и духовной культуры регионов и отдельных стран; адаптации человека к разным природным условиям;

- объяснять особенности компонентов природы отдельных территорий;

- приводить примеры взаимодействия природы и общества в пределах отдельных территорий;

- объяснять расовые отличия разных народов мира;

- уметь выделять в записках путешественников географические особенности территории.

Ученик получит возможность научиться:

- моделировать географические объекты и явления;

- работать с записками, отчетами, дневниками путешественников как источниками географической информации;
- подготавливать сообщения (презентации) о выдающихся путешественниках, о современных исследованиях Земли;
- ориентироваться на местности: в мегаполисе и в природе;
- использовать знания о географических явлениях в повседневной жизни для сохранения здоровья и соблюдения норм экологического поведения в быту и окружающей среде;
- приводить примеры, показывающие роль географической науки в решении социально-экономических и геоэкологических проблем человечества; примеры практического использования географических знаний в различных областях деятельности;
- воспринимать и критически оценивать информацию географического содержания в научно-популярной литературе и средствах массовой информации;
- составлять описание природного комплекса; выдвигать гипотезы о связях и закономерностях событий, процессов, объектов, происходящих в географической оболочке;
- сопоставлять существующие в науке точки зрения о причинах происходящих глобальных изменений климата;
- оценивать положительные и негативные последствия глобальных изменений климата для отдельных регионов и стран;
- объяснять закономерности размещения населения и хозяйства отдельных территорий в связи с природными и социально-экономическими факторами;
- делать прогнозы трансформации географических систем и комплексов в результате изменения их компонентов;
- наносить на контурные карты основные формы рельефа;

## 1.2. Планируемые метапредметные результаты.

### **Регулятивные УУД**

1. Умение самостоятельно определять цели обучения, ставить и формулировать новые задачи в учебе и познавательной деятельности, развивать мотивы и интересы своей познавательной деятельности. Обучающийся сможет:

- анализировать существующие и планировать будущие образовательные результаты;
- идентифицировать собственные проблемы и определять главную проблему;
- выдвигать версии решения проблемы, формулировать гипотезы, предвосхищать конечный результат;
- ставить цель деятельности на основе определенной проблемы и существующих возможностей;
- формулировать учебные задачи как шаги достижения поставленной цели деятельности;
- обосновывать целевые ориентиры и приоритеты ссылками на ценности, указывая и обосновывая логическую последовательность шагов.

2. Умение самостоятельно планировать пути достижения целей, в том числе альтернативные, осознанно выбирать наиболее эффективные способы решения учебных и познавательных задач. Обучающийся сможет:

- определять необходимые действие(я) в соответствии с учебной и познавательной задачей и составлять алгоритм их выполнения;
- обосновывать и осуществлять выбор наиболее эффективных способов решения учебных и познавательных задач;
- определять/находить, в том числе из предложенных вариантов, условия для выполнения учебной и познавательной задачи;
- выстраивать жизненные планы на краткосрочное будущее (заявлять целевые ориентиры, ставить адекватные им задачи и предлагать действия, указывая и обосновывая логическую последовательность шагов);

- выбирать из предложенных вариантов и самостоятельно искать средства/ресурсы для решения задачи/достижения цели;
- составлять план решения проблемы (выполнения проекта, проведения исследования);
- определять потенциальные затруднения при решении учебной и познавательной задачи и находить средства для их устранения;
- описывать свой опыт, оформляя его для передачи другим людям в виде технологии решения практических задач определенного класса;
- планировать и корректировать свою индивидуальную образовательную траекторию.

3. Умение соотносить свои действия с планируемыми результатами, осуществлять контроль своей деятельности в процессе достижения результата, определять способы действий в рамках предложенных условий и требований, корректировать свои действия в соответствии с изменяющейся ситуацией. Обучающийся сможет:

- определять совместно с педагогом и сверстниками критерии планируемых результатов и критерии оценки своей учебной деятельности;
- систематизировать (в том числе выбирать приоритетные) критерии планируемых результатов и оценки своей деятельности;
- отбирать инструменты для оценивания своей деятельности, осуществлять самоконтроль своей деятельности в рамках предложенных условий и требований;
- оценивать свою деятельность, аргументируя причины достижения или отсутствия планируемого результата;
- находить достаточные средства для выполнения учебных действий в изменяющейся ситуации и/или при отсутствии планируемого результата;
- работая по своему плану, вносить коррективы в текущую деятельность на основе анализа изменений ситуации для получения запланированных характеристик продукта/результата;
- устанавливать связь между полученными характеристиками продукта и характеристиками процесса деятельности и по завершении деятельности предлагать изменение характеристик процесса для получения улучшенных характеристик продукта;
- сверять свои действия с целью и, при необходимости, исправлять ошибки самостоятельно.

4. Умение оценивать правильность выполнения учебной задачи, собственные возможности ее решения. Обучающийся сможет:

- определять критерии правильности (корректности) выполнения учебной задачи;
- анализировать и обосновывать применение соответствующего инструментария для выполнения учебной задачи;
- свободно пользоваться выработанными критериями оценки и самооценки, исходя из цели и имеющихся средств, различая результат и способы действий;
- оценивать продукт своей деятельности по заданным и/или самостоятельно определенным критериям в соответствии с целью деятельности;
- обосновывать достижимость цели выбранным способом на основе оценки своих внутренних ресурсов и доступных внешних ресурсов;
- фиксировать и анализировать динамику собственных образовательных результатов.

5. Владение основами самоконтроля, самооценки, принятия решений и осуществления осознанного выбора в учебной и познавательной. Обучающийся сможет:

- наблюдать и анализировать собственную учебную и познавательную деятельность и деятельность других обучающихся в процессе взаимопроверки;
- соотносить реальные и планируемые результаты индивидуальной образовательной деятельности и делать выводы;
- принимать решение в учебной ситуации и нести за него ответственность;

- самостоятельно определять причины своего успеха или неуспеха и находить способы выхода из ситуации неуспеха;
- ретроспективно определять, какие действия по решению учебной задачи или параметры этих действий привели к получению имеющегося продукта учебной деятельности;
- демонстрировать приемы регуляции психофизиологических/ эмоциональных состояний для достижения эффекта успокоения (устранения эмоциональной напряженности), эффекта восстановления (ослабления проявлений утомления), эффекта активизации (повышения психофизиологической реактивности).

**Познавательные УУД 6.** Умение определять понятия, создавать обобщения, устанавливать аналогии, классифицировать, самостоятельно выбирать основания и критерии для классификации, устанавливать причинно-следственные связи, строить логическое рассуждение, умозаключение (индуктивное, дедуктивное, по аналогии) и делать выводы. Обучающийся сможет:

- подбирать слова, соподчиненные ключевому слову, определяющие его признаки и свойства;
  - выстраивать логическую цепочку, состоящую из ключевого слова и соподчиненных ему слов;
  - выделять общий признак двух или нескольких предметов или явлений и объяснять их сходство;
  - объединять предметы и явления в группы по определенным признакам, сравнивать, классифицировать и обобщать факты и явления;
  - выделять явление из общего ряда других явлений;
  - определять обстоятельства, которые предшествовали возникновению связи между явлениями, из этих обстоятельств выделять определяющие, способные быть причиной данного явления, выявлять причины и следствия явлений;
  - строить рассуждение от общих закономерностей к частным явлениям и от частных явлений к общим закономерностям;
  - строить рассуждение на основе сравнения предметов и явлений, выделяя при этом общие признаки;
  - излагать полученную информацию, интерпретируя ее в контексте решаемой задачи;
  - самостоятельно указывать на информацию, нуждающуюся в проверке, предлагать и применять способ проверки достоверности информации;
  - вербализовать эмоциональное впечатление, оказанное на него источником;
  - объяснять явления, процессы, связи и отношения, выявляемые в ходе познавательной и исследовательской деятельности (приводить объяснение с изменением формы представления; объяснять, детализируя или обобщая; объяснять с заданной точки зрения);
  - выявлять и называть причины события, явления, в том числе возможные /наиболее вероятные причины, возможные последствия заданной причины, самостоятельно осуществляя причинно-следственный анализ;
  - делать вывод на основе критического анализа разных точек зрения, подтверждать вывод собственной аргументацией или самостоятельно полученными данными.
- 7.** Умение создавать, применять и преобразовывать знаки и символы, модели и схемы для решения учебных и познавательных задач. Обучающийся сможет:
- обозначать символом и знаком предмет и/или явление;
  - определять логические связи между предметами и/или явлениями, обозначать данные логические связи с помощью знаков в схеме;
  - создавать абстрактный или реальный образ предмета и/или явления;
  - строить модель/схему на основе условий задачи и/или способа ее решения;
  - создавать вербальные, вещественные и информационные модели с выделением существенных характеристик объекта для определения способа решения задачи в соответствии с ситуацией;

- преобразовывать модели с целью выявления общих законов, определяющих данную предметную область;
- переводить сложную по составу (многоаспектную) информацию из графического или формализованного (символьного) представления в текстовое, и наоборот;
- строить схему, алгоритм действия, исправлять или восстанавливать неизвестный ранее алгоритм на основе имеющегося знания об объекте, к которому применяется алгоритм;
- строить доказательство: прямое, косвенное, от противного;
- анализировать/рефлексировать опыт разработки и реализации учебного проекта, исследования (теоретического, эмпирического) на основе предложенной проблемной ситуации, поставленной цели и/или заданных критериев оценки продукта/результата.

#### 8. Смысловое чтение. Обучающийся сможет:

- находить в тексте требуемую информацию (в соответствии с целями своей деятельности);
- ориентироваться в содержании текста, понимать целостный смысл текста, структурировать текст;
- устанавливать взаимосвязь описанных в тексте событий, явлений, процессов;
- резюмировать главную идею текста;
- преобразовывать текст, «переводя» его в другую модальность, интерпретировать текст (художественный и нехудожественный – учебный, научно-популярный, информационный, текст non-fiction);
- критически оценивать содержание и форму текста.

#### 9. Формирование и развитие экологического мышления, умение применять его в познавательной, коммуникативной, социальной практике и профессиональной ориентации. Обучающийся сможет:

- определять свое отношение к природной среде;
- анализировать влияние экологических факторов на среду обитания живых организмов;
- проводить причинный и вероятностный анализ экологических ситуаций;
- прогнозировать изменения ситуации при смене действия одного фактора на действие другого фактора;
- распространять экологические знания и участвовать в практических делах по защите окружающей среды;
- выражать свое отношение к природе через рисунки, сочинения, модели, проектные работы.

#### 10. Развитие мотивации к овладению культурой активного использования словарей и других поисковых систем. Обучающийся сможет:

- определять необходимые ключевые поисковые слова и запросы;
- осуществлять взаимодействие с электронными поисковыми системами, словарями;
- формировать множественную выборку из поисковых источников для объективизации результатов поиска;
- соотносить полученные результаты поиска со своей деятельностью.

**Коммуникативные УУД 11.** Умение организовывать учебное сотрудничество и совместную деятельность с учителем и сверстниками; работать индивидуально и в группе: находить общее решение и разрешать конфликты на основе согласования позиций и учета интересов; формулировать, аргументировать и отстаивать свое мнение. Обучающийся сможет:

- определять возможные роли в совместной деятельности;
- играть определенную роль в совместной деятельности;
- принимать позицию собеседника, понимая позицию другого, различать в его речи: мнение (точку зрения), доказательство (аргументы), факты; гипотезы, аксиомы, теории;

- определять свои действия и действия партнера, которые способствовали или препятствовали продуктивной коммуникации;
- строить позитивные отношения в процессе учебной и познавательной деятельности;
- корректно и аргументированно отстаивать свою точку зрения, в дискуссии уметь выдвигать контраргументы, перефразировать свою мысль (владение механизмом эквивалентных замен);
- критически относиться к собственному мнению, с достоинством признавать ошибочность своего мнения (если оно таково) и корректировать его;
- предлагать альтернативное решение в конфликтной ситуации;
- выделять общую точку зрения в дискуссии;
- договариваться о правилах и вопросах для обсуждения в соответствии с поставленной перед группой задачей;
- организовывать учебное взаимодействие в группе (определять общие цели, распределять роли, договариваться друг с другом и т. д.);
- устранять в рамках диалога разрывы в коммуникации, обусловленные непониманием/неприятием со стороны собеседника задачи, формы или содержания диалога.

12. Умение осознанно использовать речевые средства в соответствии с задачей коммуникации для выражения своих чувств, мыслей и потребностей для планирования и регуляции своей деятельности; владение устной и письменной речью, монологической контекстной речью. Обучающийся сможет:

- определять задачу коммуникации и в соответствии с ней отбирать речевые средства;
- отбирать и использовать речевые средства в процессе коммуникации с другими людьми (диалог в паре, в малой группе и т. д.);
- представлять в устной или письменной форме развернутый план собственной деятельности;
- соблюдать нормы публичной речи, регламент в монологе и дискуссии в соответствии с коммуникативной задачей;
- высказывать и обосновывать мнение (суждение) и запрашивать мнение партнера в рамках диалога;
- принимать решение в ходе диалога и согласовывать его с собеседником;
- создавать письменные «клишированные» и оригинальные тексты с использованием необходимых речевых средств;
- использовать вербальные средства (средства логической связи) для выделения смысловых блоков своего выступления;
- использовать невербальные средства или наглядные материалы, подготовленные/отобранные под руководством учителя;
- делать оценочный вывод о достижении цели коммуникации непосредственно после завершения коммуникативного контакта и обосновывать его.

13. Формирование и развитие компетентности в области использования информационно-коммуникационных технологий (далее – ИКТ). Обучающийся сможет:

- целенаправленно искать и использовать информационные ресурсы, необходимые для решения учебных и практических задач с помощью средств ИКТ;
- выбирать, строить и использовать адекватную информационную модель для передачи своих мыслей средствами естественных и формальных языков в соответствии с условиями коммуникации;
- выделять информационный аспект задачи, оперировать данными, использовать модель решения задачи;
- использовать компьютерные технологии (включая выбор адекватных задаче инструментальных программно-аппаратных средств и сервисов) для решения информационных и коммуникационных учебных задач, в том числе: вычисление, написание писем, сочинений, докладов, рефератов, создание презентаций и др.;



- использовать информацию с учетом этических и правовых норм;
- создавать информационные ресурсы разного типа и для разных аудиторий, соблюдать информационную гигиену и правила информационной безопасности.

### 1.3. Планируемые личностные результаты.

1. Российская гражданская идентичность (патриотизм, уважение к Отечеству, к прошлому и настоящему многонационального народа России, чувство ответственности и долга перед Родиной, идентификация себя в качестве гражданина России, субъективная значимость использования русского языка и языков народов России, осознание и ощущение личностной сопричастности судьбе российского народа). Осознание этнической принадлежности, знание истории, языка, культуры своего народа, своего края, основ культурного наследия народов России и человечества (идентичность человека с российской многонациональной культурой, сопричастность истории народов и государств, находившихся на территории современной России); интериоризация гуманистических, демократических и традиционных ценностей многонационального российского общества. Осознанное, уважительное и доброжелательное отношение к истории, культуре, религии, традициям, языкам, ценностям народов России и народов мира.

2. Готовность и способность обучающихся к саморазвитию и самообразованию на основе мотивации к обучению и познанию; готовность и способность осознанному выбору и построению дальнейшей индивидуальной траектории образования на базе ориентировки в мире профессий и профессиональных предпочтений, с учетом устойчивых познавательных интересов.

3. Развитое моральное сознание и компетентность в решении моральных проблем на основе личностного выбора, формирование нравственных чувств и нравственного поведения, осознанного и ответственного отношения к собственным поступкам (способность к нравственному самосовершенствованию; веротерпимость, уважительное отношение к религиозным чувствам, взглядам людей или их отсутствию; знание основных норм морали, нравственных, духовных идеалов, хранимых в культурных традициях народов России, готовность на их основе к сознательному самоограничению в поступках, поведении, расточительном потребительстве; сформированность представлений об основах светской этики, культуры традиционных религий, их роли в развитии культуры и истории России и человечества, в становлении гражданского общества и российской государственности; понимание значения нравственности, веры и религии в жизни человека, семьи и общества). Сформированность ответственного отношения к учению; уважительного отношения к труду, наличие опыта участия в социально значимом труде. Осознание значения семьи в жизни человека и общества, принятие ценности семейной жизни, уважительное и заботливое отношение к членам своей семьи.

4. Сформированность целостного мировоззрения, соответствующего современному уровню развития науки и общественной практики, учитывающего социальное, культурное, языковое, духовное многообразие современного мира.

5. Осознанное, уважительное и доброжелательное отношение к другому человеку, его мнению, мировоззрению, культуре, языку, вере, гражданской позиции. Готовность и способность вести диалог с другими людьми и достигать в нем взаимопонимания (идентификация себя как полноправного субъекта общения, готовность к конструированию образа партнера по диалогу, готовность к конструированию образа допустимых способов диалога, готовность к конструированию процесса диалога как конвенционирования интересов, процедур, готовность и способность к ведению переговоров).

6. Освоенность социальных норм, правил поведения, ролей и форм социальной жизни в группах и сообществах. Участие в школьном самоуправлении и общественной жизни в пределах возрастных компетенций с учетом региональных, этнокультурных, социальных и экономических особенностей (формирование готовности к участию в процессе упорядочения социальных связей и отношений, в которые включены и которые формируют сами учащиеся; включенность в непосредственное гражданское участие, готовность участвовать в жизнедеятельности подросткового общественного объединения, продуктивно



взаимодействующего с социальной средой и социальными институтами; идентификация себя в качестве субъекта социальных преобразований, освоение компетентностей в сфере организаторской деятельности; интериоризация ценностей созидательного отношения к окружающей действительности, ценностей социального творчества, ценности продуктивной организации совместной деятельности, самореализации в группе и организации, ценности «другого» как равноправного партнера, формирование компетенций анализа, проектирования, организации деятельности, рефлексии изменений, способов взаимовыгодного сотрудничества, способов реализации собственного лидерского потенциала).

7. Сформированность ценности здорового и безопасного образа жизни; интериоризация правил индивидуального и коллективного безопасного поведения в чрезвычайных ситуациях, угрожающих жизни и здоровью людей, правил поведения на транспорте и на дорогах.

8. Развитость эстетического сознания через освоение художественного наследия народов России и мира, творческой деятельности эстетического характера (способность понимать художественные произведения, отражающие разные этнокультурные традиции; сформированность основ художественной культуры обучающихся как части их общей духовной культуры, как особого способа познания жизни и средства организации общения; эстетическое, эмоционально-ценностное видение окружающего мира; способность к эмоционально-ценностному освоению мира, самовыражению и ориентации в художественном и нравственном пространстве культуры; уважение к истории культуры своего Отечества, выраженной в том числе в понимании красоты человека; потребность в общении с художественными произведениями, сформированность активного отношения к традициям художественной культуры как смысловой, эстетической и личностно-значимой ценности).

9. Сформированность основ экологической культуры, соответствующей современному уровню экологического мышления, наличие опыта экологически ориентированной рефлексивно-оценочной и практической деятельности в жизненных ситуациях (готовность к исследованию природы, к занятиям сельскохозяйственным трудом, к художественно-эстетическому отражению природы, к занятиям туризмом, в том числе экотуризмом, к осуществлению природоохранной деятельности).

## 2. Содержание учебного предмета

### Введение

Что изучают в курсе географии материков и океанов? Материки (континенты) и острова. Части света. Как люди открывали и изучали Землю. Основные этапы накопления знаний о Земле. Источники географической информации. Карта — особый источник географических знаний. Географические методы изучения окружающей среды. Карта — особый источник географических знаний. Виды карт. Различия географических карт по охвату территории и масштабу. Различия карт по содержанию. Методы географических исследований.

### Основные виды учебной деятельности:

Учащийся должен уметь: показывать материки и части света; приводить примеры материковых, вулканических, коралловых островов; давать характеристику карты; читать и анализировать карту.

### Раздел I. Главные особенности природы Земли

#### Тема 1. Литосфера и рельеф Земли

Происхождение материков и океанов. Происхождение Земли. Строение материковой и океанической земной коры. Плиты литосферы. Карта строения земной коры. Сейсмические пояса Земли. Рельеф Земли. Взаимодействие внутренних и внешних сил — основная причина разнообразия рельефа. Размещение крупных форм рельефа на поверхности Земли.

#### Тема 2. Атмосфера и климаты земли

Распределение температуры воздуха и осадков на Земле. Воздушные массы. Климатические карты. Распределение температуры воздуха на Земле. Распределение поясов атмосферного давления на Земле. Постоянные ветры. Воздушные массы. Роль воздушных течений в формировании климата. Климатические пояса Земли. Основные климатические пояса. Переходные климатические пояса. Климатообразующие факторы.

#### Тема 3. Гидросфера. Мировой океан – главная часть гидросферы

Воды Мирового океана. Схема поверхностных течений. Роль океана в жизни Земли. Происхождение вод Мирового океана. Свойства вод океана. Льды в океане. Водные массы. Схема поверхностных течений. Жизнь в океане. Взаимодействие океана с атмосферой и сушей. Разнообразие морских организмов. Распространение жизни в океане. Биологические богатства океана. Взаимодействие океана с атмосферой и сушей.

#### **Тема 4. Географическая оболочка**

Строение и свойства географической оболочки.

Строение географической оболочки. Свойства географической оболочки. Крутооборот веществ и энергии. Роль живых организмов в формировании природы. Природные комплексы суши и океана. Природные комплексы суши. Природные комплексы океана. Разнообразие природных комплексов. Природная зональность. Что такое природная зона? Разнообразие природных зон. Закономерность размещения природных зон на Земле. Широтная зональность. Высотная поясность.

#### **Основные виды учебной деятельности:**

Учащийся должен *уметь*:

называть и показывать на карте крупные формы рельефа и объяснять зависимость крупных форм рельефа от строения земной коры;

объяснять зональность в распределении температуры воздуха, атмосферного давления, осадков;

называть типы воздушных масс и некоторые их характеристики;

делать простейшие описания климата отдельных климатических поясов;

показывать океаны и некоторые моря, течения, объяснять изменения свойств океанических вод;

приводить примеры влияния Мирового океана на природу материков;

приводить примеры природных комплексов; составлять простейшие схемы взаимодействия природных комплексов.

#### **Раздел II. Население Земли**

Численность населения Земли. Размещение населения. Факторы, влияющие на численность населения. Размещение людей на Земле. Народы и религии мира. Этнический состав населения мира. Мировые и национальные религии. Хозяйственная деятельность людей. Городское и сельское население. Основные виды хозяйственной деятельности людей. Их влияние на природные комплексы. Комплексные карты. Городское и сельское население. Культурно-исторические регионы мира. Многообразие стран, их основные типы.

#### **Основные виды учебной деятельности:**

Учащийся должен *уметь*:

рассказывать об основных путях расселения человека по материкам, главных областях расселения, разнообразии видов хозяйственной деятельности людей;

читать комплексную карту; показывать наиболее крупные страны мира.

#### **Раздел III. Океаны и материки**

##### **Тема 1. Океаны**

Тихий, Индийский, Атлантический и Северный Ледовитый океаны. Особенности географического положения. Из истории исследования океанов. Особенности природы. Виды хозяйственной деятельности в каждом из океанов.

##### **Тема 2. Южные материки**

**Общие особенности природы южных материков.**

Особенности географического положения южных материков. Общие черты рельефа. Общие особенности климата и внутренних вод. Общие особенности расположения природных зон. Почвенная карта.

##### **Тема 3. Африка**

Географическое положение. Исследование Африки зарубежными путешественниками. Исследование Африки русскими путешественниками и учеными. Рельеф и полезные ископаемые. Основные формы рельефа. Формирование рельефа под влиянием внутренних

и внешних процессов. Размещение месторождений полезных ископаемых. Климат. Внутренние воды. Климатические пояса Африки. Внутренние воды Африки. Основные речные системы. Значение рек и озер в жизни населения. Природные зоны. Проявление широтной зональности на материке. Основные черты природных зон. Влияние человека на природу. Заповедники и национальные парки. Влияние человека на природу. Стихийные бедствия. Заповедники и национальные парки. Население. Население Африки. Размещение населения. Колониальное прошлое материка. Страны Северной Африки. Алжир. Общая характеристика региона. Географическое положение, природа, население, хозяйство Алжира. Страны Западной и Центральной Африки. Нигерия. Общая характеристика региона. Географическое положение, природа, население, хозяйство Нигерии. Страны Восточной Африки. Эфиопия. Общая характеристика региона. Географическое положение, природа, население, хозяйство Эфиопии. Страны Южной Африки. Южно-Африканская Республика. Общая характеристика региона. Географическое положение, природа, население, хозяйство Южно-Африканской Республики.

#### **Тема 4. Австралия и Океания**

Географическое положение. История открытия. Рельеф и полезные ископаемые. Своеобразие географического положения материка. История открытия и исследования. Особенности рельефа. Размещение месторождений полезных ископаемых. Климат. Внутренние воды. Факторы, определяющие особенности климата материка. Климатические пояса и области. Внутренние воды. Природные зоны. Своеобразие органического мира. Проявление широтной зональности в размещении природных зон. Своеобразие органического мира. Австралийский Союз. Население. Хозяйство Австралийского Союза. Изменение природы человеком. Океания. Природа, население и страны. Географическое положение. Из истории открытия и исследования. Особенности природы. Население и страны. Памятники природного и культурного наследия.

#### **Тема 5. Южная Америка**

Географическое положение. Из истории открытия и исследования материка. Географическое положение. История открытия и исследования материка. Рельеф и полезные ископаемые. История формирования основных форм рельефа материка. Закономерности размещения равнин и складчатых поясов, месторождений полезных ископаемых. Климат. Внутренние воды. Климатообразующие факторы. Климатические пояса и области. Внутренние воды. Реки как производные рельефа и климата материка. Природные зоны. Своеобразие органического мира материка. Высотная поясность в Андах. Изменения природы материка под влиянием деятельности человека. Охрана природы. Население. История заселения материка. Численность, плотность, этнический состав населения. Страны. Страны востока материка. Бразилия. Географическое положение, природа, население, хозяйство Бразилии и Аргентины. Страны Анд. Перу. Своеобразие природы Анд. Географическое положение, природа, население, хозяйство Перу.

#### **Тема 6. Антарктида**

Географическое положение. Открытие и исследование Антарктиды. Географическое положение. Антарктика. Открытие и первые исследования. Современные исследования Антарктиды. Ледниковый покров. Подледный рельеф. Климат. Органический мир. Значение современных исследований Антарктики.

#### **Тема 7. Северные материк**

Общие особенности природы северных материков. Географическое положение. Общие черты рельефа. Древнее оледенение. Общие черты климата и природных зон.

#### **Тема 8. Северная Америка**

Географическое положение. Из истории открытия и исследования материка. Географическое положение. Из истории открытия и исследования материка. Русские исследования Северо-Западной Америки. Рельеф и полезные ископаемые. Основные черты рельефа материка. Влияние древнего оледенения на рельеф. Закономерности размещения крупных форм рельефа и месторождений полезных

ископаемых. Климат. Внутренние воды. Климатообразующие факторы. Климатические пояса и области. Внутренние воды. Реки как производные рельефа и климата материка. Природные зоны. Население. Особенности распределения природных зон на материке. Изменение природы под влиянием деятельности человека. Население. Канада. Географическое положение, природа, население, хозяйство, заповедники и национальные парки Канады. Соединенные Штаты Америки. Географическое положение, природа, население, хозяйство, памятники природного и культурного наследия США. Средняя Америка. Мексика. Общая характеристика региона. Географическое положение, природа, население, хозяйство Мексики.

### **Тема 9. Евразия**

Географическое положение. Исследования Центральной Азии. Особенности географического положения. Очертания берегов. Исследования Центральной Азии.

Особенности рельефа, его развитие. Особенности рельефа Евразии, его развитие. Области землетрясений и вулканов. Основные формы рельефа. Полезные ископаемые.

Климат. Внутренние воды. Факторы, формирующие климат материка. Климатические пояса. Влияние климата на хозяйственную деятельность населения. Внутренние воды, их распределение. Реки. Территории внутреннего стока. Озера. Современное оледенение. Многолетняя мерзлота.

Природные зоны. Народы и страны Евразии. Расположение и характеристика природных зон. Высотные пояса в Гималаях и Альпах. Народы Евразии. Страны.

Страны Северной Европы. Состав региона. Природа. Население. Хозяйство. Комплексная характеристика стран региона.

Страны Западной Европы. Общая характеристика региона. Географическое положение, природа, население, хозяйство, объекты всемирного наследия Великобритании, Франции и Германии.

Страны Восточной Европы. Общая характеристика региона. Польша, Чехия, Словакия, Венгрия. Румыния и страны Балканского полуострова. Страны Балтии. Белоруссия. Украина. Молдавия.

Страны Южной Европы. Италия. Общая характеристика региона. Географическое положение, природа, население, хозяйство Италии. Памятники всемирного наследия региона.

Страны Юго-Западной Азии. Общая характеристика региона. Географическое положение, природа, население, хозяйство Армении, Грузии и Азербайджана.

Страны Центральной Азии. Общая характеристика региона. Географическое положение, природа, население, хозяйство Казахстана, Узбекистана, Киргизии, Таджикистана, Туркмении и Монголии.

Страны Восточной Азии. Общая характеристика региона. Географическое положение, природа, население, хозяйство, памятники всемирного наследия Китая и Японии.

Страны Южной Азии. Индия. Общая характеристика региона. Географическое положение, природа, население, хозяйство Индии.

Страны Юго-Восточной Азии. Индонезия. Общая характеристика региона. Географическое положение, природа, население, хозяйство Индонезии.

### **Основные виды учебной деятельности:**

Учащийся должен *уметь*:

показывать на карте и называть океаны и материки, определять их географическое положение, определять и называть некоторые отличительные признаки отдельных океанов и материков как крупных природных комплексов;

показывать на карте наиболее крупные и известные географические объекты на материках (горы, возвышенности, реки, озера и т. д.) и в океанах (моря, заливы, проливы, острова, полуострова);

описывать отдельные природные комплексы с использованием карт;

показывать наиболее крупные государства на материках; уметь давать описания природы и основных занятий

населения, используя карты атласа; приводить примеры воздействия и изменений природы

на материках под влиянием деятельности человека.

#### **Раздел IV. Географическая оболочка — наш дом**

Закономерности географической оболочки. Закономерности географической оболочки: целостность, ритмичность, зональность. Взаимодействие природы и общества. Значение природных богатств. Влияние природы на условия жизни людей. Воздействие человека на природу. Необходимость международного сотрудничества в использовании природы и ее охране.

### **3. Тематическое планирование**

№ Раздела/темы	Название раздела	Количество часов	В том числе	
			Контрольных работ	Практических работ
1.	Введение	3	1	1
2.	Главные особенности природы Земли	11	1	2
3.	Население Земли	3	0	0
4.	Океаны и материки	48	3	10
5.	Географическая оболочка – наш дом	3	1	0
<b>ИТОГО</b>		<b>68</b>	<b>5</b>	<b>13</b>

Приложение.

Календарно - тематическое планирование.

№	дата	Тема урока	Домашнее задание	Цели изучения темы
<b>ВВЕДЕНИЕ – 3 часа</b>				
1.		Что изучает география материков и океанов? Вводный срез знаний.	стр. 4-7, задания 1, 2 стр.7 письменно. Подготовить сообщения	Повторить изученный материал. <u>Знать</u> : Знать предмет изучения географии. Части света. Карты материков. Содержание, специфику объекты изучения курса «География материков и океанов»; основные этапы географических знаний о Земле, выдающихся путешественников и совершенные ими открытия; типы географических карт; <u>Уметь</u> : читать и анализировать географические карты, работать с географическими картами, различными источниками информации
2.		Как люди открывали и изучали Землю.	§1, закончить работу в тетрадях	
3.		Методы географических исследований и источники географических знаний. <i>Пр №1 Классификация карт.</i>	§ 2 задание по карте .	
<b>ГЛАВНЫЕ ОСОБЕННОСТИ ПРИРОДЫ ЗЕМЛИ - 11 часов</b>				
4.		Происхождение материков и океанов. <i>Пр №2 Определение направления передвижения литосферных плит.</i>	§3, работа с терминами	<u>Знать</u> : строение литосферы земной коры, материковую и океаническую земную кору, теорию литосферных плит; зависимость между рельефом, тектоническим строением и размещением полезных ископаемых;
5.		Рельеф Земли.	§4, работа с к/к	строением и размещением полезных ископаемых;
6.		Климатообразующие факторы.	§5, работа с терминами	гипотезу происхождения атмосферы, климатообразующие факторы; основные типы
7.		Климатообразующие факторы (продолжение). <i>Пр №3 Описание климата места по климатической карте.</i>	§5, работа с терминами	воздушных масс, области пассатов, муссонов; типы климатических поясов; Мировой океан, свойства
8.		Климатические пояса Земли.	§6, заполнить таблицу.	водных масс; гипотезу возникновения жизни на Земле, расселение по Земле растений, животных и человека;
9.		Мировой океан – главная часть гидросферы.	§7, повторить геономеклапуру	<u>Уметь</u> : показывать крупные литосферные плиты, складчатые области, сейсмические пояса; определять географическое положение климатических поясов и
10.		Жизнь в океане.	§8, термины учить	давать их характеристику; объяснять роль Мирового океана в жизни Земли, свойства вод; объяснить
11.		Взаимодействие океана с атмосферой и сушей.	§ 7-8	признаки понятий «платформа», «рельеф», «воздушная масса», «пассаты», «муссоны»
12.		Географическая оболочка планеты.	§9-10, вопросы после §	
13.		Природная зональность.	§11	
14.		Обобщающий урок раздела «Главные особенности природы Земли»	Повторить § 3-11	



**НАСЕЛЕНИЕ ЗЕМЛИ – 3 часа**

15.	Численность населения Земли.	§ 12, сообщения	Знать: численность и динамику изменения численности населения Земли: языковые семьи и группы; разнообразие религий и их географию; размещение населения на планете; крупнейшие города мира; Уметь: анализировать картографический материал; показывать основные районы размещения населения; выявлять причинно-следственные связи.
16.	Народы и религии мира.	§ 13, анализ карт	
17.	Городское и сельское население.	§ 14, сообщения	

**ОКЕАНЫ И МАТЕРИКИ – 50 часа**

18.	Тихий и Индийский океаны.	§15, сообщения	Знать: особенности природы океанов, рельеф дна, течения, ресурсы и будущее океанов.
19.	Атлантический океан. Северный Ледовитый океан	§16, заполн.табл.	Уметь: показывать океаны и его части на карте.
20.	Обобщающий урок по теме «Океаны».	Повторить геономклатуру	
21.	Географическое положение Африки. История открытия и исследования. <i>Пр/р № 4 Определение крайних точек, их координат, протяженности материка.</i>	§18, <i>Пр/р № 5</i> <i>Определение ГП Африки</i> <i>относительно других географических объектов.</i>	Знать: приемы определения ГО материков, имена исследователей континентов и результаты их работы; особенности рельефа, зависимость форм рельефа от тектонического строения материка; особенности климата материка, основные речные системы, озёра материка; особенности природных зон материка; численность, плотность, особенности размещения населения, современную политическую карту; состав территории и её регионы, черты различия между странами, входящими в регион; главные особенности населения: язык, быт, народные промыслы, религия, крупные города.
22.	Особенности рельефа Африки. Полезные ископаемые. <i>Пр/р №6</i> <i>Обозначение крупных форм рельефа и месторождений полезных ископаемых.</i>	§19, задание по к.к.	
23.	Климат Африки.	§20, анализ климатических карт	
24.	Внутренние воды Африки.	§20, задания по карте	Уметь: определять ГО положение материка, оценивать влияние ГП на особенности природы материка; называть и показывать на карте крупные формы рельефа, месторождения полезных ископаемых; показывать климатические пояса, показывать внутренние воды на карте; объяснять своеобразие природы материка, характеризовать природу отдельных частей материка, определять по карте географическое положение страны и её столицы; показывать на карте основные регионы каждого материка, описывать природные условия, населения и хозяйственной жизни одной из стран.
25.	Природные зоны Африки.	§21 заполнить таблицу.	
26.	Заповедники и национальные парки	§22	
27.	Население Африки.	§23	
28.	Страны Северной Африки.	§24, подготовить сообщения	
29.	Центральная и Западная Африка.	§25, задание по к.к.	
30.	Страны Восточной и Южной Африки.	§26-27 повторить.	
31.	Обобщающее повторение по теме «Африка». Промежуточная аттестация I полугодие.		



32.	Австралия. Географическое положение и история исследования материка. Рельеф.	§28, <i>Пр №7 Сравнение ГП Австралии и Африки (таблица)</i>
33.	Климат. Внутренние воды.	§29, к/к
34.	Природные зоны.	§30
35.	Население Австралии. Австралийский союз.	§31, подготовить сообщения
36.	Океания.	§32
37.	Южная Америка: географическое положение. История открытия и освоения.	§33, задание по к.к.
38.	Особенности рельефа Южной Америки. <i>Пр №8 Определение черт сходства и различий рельефа южных материков.</i>	§34, задания в к/к
39.	Климат и внутренние воды Южной Америки.	§35, <i>Пр №9 Сравнительное описание крупных речных систем Южной Америки и Африки</i>
40.	Природные зоны Южной Америки.	§34, подготовить сообщения
41.	Население Южной Америки.	§37
42.	Страны Южной Америки. <i>Пр №10 Составление описания природы, населения и его хозяйственной деятельности одной из стран материка (по выбору)</i>	§38-39
43.	<b>Обобщающее повторение по теме «Южная Америка».</b>	Повторить геономклатуру
44.	Полярные области. Антарктика: особенности географического положения.	§40, задание по к.к.
45.	Природа Антарктиды.	§40
46.	Северная Америка: географическое положение. История открытия и исследования материка.	§42, задание по к.к.
47.	Рельеф и полезные ископаемые Северной Америки.	§43, учить геономклатуру
48.	Климат и внутренние воды Северной Америки. <i>Пр №11 Сравнение климата отдельных частей материка.</i>	§44, задание по к.к.
49.	Природные зоны Северной Америки.	§45
50.	Население и страны Северной Америки.	§45-48,

		подготовить сообщения	
51.	Евразия: географическое положение и история исследования материка.	§49, задание по к.к.	
52.	Особенности рельефа и полезные ископаемые Евразии.	§50, задания на к/к	
53.	Климат Евразии. <i>Пр № 12 Определение типов климата Евразии по климатограммам.</i>	§51, задание по к.к.	
54.	Внутренние воды Евразии.	§51, геономеклауру учить	
55.	Природные зоны Евразии.	§52, задание в тетрадях	
56.	Население и страны Евразии.	§52, под.сообщ	
57.	Страны Северной Европы.	§53, задание по к.к.	
58.	Страны Западной Европы.	§54-55, задание по к.к.	
59.	Страны Восточной Европы.	§56-57 залол.табл.	
60.	Страны Южной Европы.	§58, подг.сообщ	
61.	Страны Юго-Западной Азии.	§59, подг.презен	
62.	Центральной Азии. <i>Пр № 13 Составление по картам и другим источникам описания одной из стран Азии.</i>	§60, задания по карте	
63.	Страны Восточной Азии (Япония, Китай).	§61-62	
64.	Страны Южной и Юго-Восточной Азии.	§63-64, задание по к.к.	
65.	<b>Итоговый урок по теме «Евразия».</b>	Повторить геономеклауру	
<b>ЗЕМЛЯ – НАШ ДОМ – 3 часа</b>			
66.	Закономерности географической оболочки.	§65, задание на стр.328	Знать: этапы развития географической оболочки; как взаимодействуют природа и общество, как влияет деятельность человека на природу.
67.	Взаимодействие природы и общества.	§66, повторить	Уметь: называть состав географической оболочки и объяснять связи между её компонентами; объяснять причины географической зональности, значение природных богатств для человека, влияние человека на природу.
68.	Обобщение учебного материала всего курса. <b>Итоговая аттестация по курсу «География материков и океанов».</b>		



